














Verslag woonkernschouw Craubeek 27 oktober 2011





No.	Locatie	Foto	Constatering/probleem	Actie/kosten/wie?	Wanneer?
1	Algemeen		<p>Als gevolg van klinkerbestrating en verkeersintensiteit (incl. zwaar verkeer) wordt veel last ondervonden van geluidshinder en trillingen.</p>	<p>Binnen de reikwijdte van het gemeentelijk vervoersplan word specifiek ingezoomd op locaties waar hinder is van zwaar verkeer. Optie zijn snelheidsremmende maatregelen. Actie: Afdeling Beheer</p>	2012
2			<p>Suggestie: geplande rioolvervanging zo mogelijk combineren met vervanging waterleiding (WML).</p>	<p>Bij rioolvervanging wordt altijd afgestemd met de nutsbedrijven of door hen binnen afzienbare periode renovatie van hun netwerk aan de orde is. Zo ja dan worden de werkzaamheid integraal uitgevoerd.</p>	-
3	Craubekerstraat en Penderskoolhofweg		<p>Snelheid verkeer is vaak aan de hoge kant, waardoor gevaarlijke situaties ontstaan. 's Nachts wordt vaak met hoge snelheid door Craubeek gereden.</p>	<p>Zie reactie onder 1. Daarnaast zal een snelheidsmeting worden uitgevoerd in overleg met politie. Actie: Afdeling Beheer.</p>	2012
4	Penderskoolhofweg, ter hoogte huisnummer 6		<p>Smalle doorgang in combinatie met bocht levert vaak gevaarlijke situaties op. Daarnaast raken groot landbouwverkeer en vrachtwagens regelmatig dakgoot huisnummer 7.</p>	<p>Zie reactie onder 1. Actie: Afdeling Beheer</p>	2012
5	Boschveldweg		<p>Ondanks verbod voor motorvoertuigen wordt weg regelmatig als sluiproute gebruikt. Door ondergrond is weg niet geschikt als fietspad.</p>	<p>De weg is bestemd voor ontsluiting van agrarische van percelen en niet specifiek voor fietsverkeer. Voor wat betreft gebruik als sluiproute zullen controles plaatsvinden. Handhaving. Actie: Afdeling Beheer/Klantcontacten.</p>	Voorjaar 2012.


No.	Locatie	Foto	Constatering/probleem	Actie/kosten/wie?	Wanneer?
6	Boschveldweg		Langs weg wordt regelmatig vuil en materialen gedumpt. Tevens redelijk veel zwerfvuil langs Peerboomkensweg en Penderskoolhofweg/	Door de Bijzonder Opsporings Ambenaar (BOA) zal hieraan aandacht worden geschonken. Zonodig worden betrokkenen hierop aangesproken. Actie: Klantcontactcentrum. De buitendienst zal aan deze locatie extra aandacht geven. Actie: Afdeling Beheer.	Continu
7	Penderkoolhofweg, tussen bebouwde kom en Peerboomkensweg		Langs deze weg ontbreekt straatverlichting. Uit oogpunt sociale veiligheid wel wenselijk.	Vanuit milieu en duurzaamheidsaspect gaan de we terughoudend om met Openbare verlichting buiten de bebouwde kom. De vraag zal nader worden bestudeerd, waarna terugkoppeling zal plaatsvinden. Actie: Afdeling Beheer.	2012
8	Craubekerstraat, jeu de boulesbaan achter kapel.		Bij de jeu de boulesbaan is verlichting gewenst. Daarnaast is 2e toegezegde prullenbak nog niet geplaatst.	Bak wordt geplaatst. Ten aanzien van de verlichting gaan de afdeling beheer na wat een mogelijke oplossing is. Waarschijnlijk is enkele meters verplaatsen van een bestaande lichtmast hierin het meest optimale. Actie: Afdeling Beheer.	1e kwartaal 2012
9	Hoek Craubekerstraat-Holleweg		Trottoirrand aan voorzijde kapel is beschadigd. Suggestie: robuustere rand aanbrengen.	De situatie zal worden aangepast binnen onderhoud verharding 2012. Actie: Afdeling Beheer.	2012

No.	Locatie	Foto	Constatering/probleem	Actie/kosten/wie?	Wanneer?
10	Holleweg, tussen huisnummers 2 en 14		Op diverse plaatsen gaten c.q. beschadigingen in de weg.	Wordt hersteld in kader groot onderhoud 2012. Actie: Afdeling Beheer.	2012
11	Hoek Kerkveldweg-Holleweg		Afgezaagde boom moet nog verwijderd en vervolgens vervangen worden.	Werkzaamheden worden uitgevoerd. Actie: Afdeling Beheer.	2012
12	Kerkveldweg		Pad langs kerkveldweg richting Klimmen matig onderhouden en redelijk smal (niet mogelijk naast elkaar te lopen, waardoor men op de straat gaat lopen).	Suggestie zal op haalbaarheid worden onderzocht, waarna terugkoppeling. Actie: Afdeling Beheer.	2012
13	Kerkveldweg, einde bebouwde kom.		Enkele borden worden regelmatig gedraaid. Verzoek deze steviger vast te zetten.	Borden worden beter vastgezet. Actie: Afdeling Beheer.	1e kwartaal 2012

No.	Locatie	Foto	Constatering/probleem	Actie/kosten/wie?	Wanneer?
14	Holleweg, richting Klimmenderstraat		Wandelpad verkeert in slechte staat, met name het laatste stuk bij de Klimmenderstraat.	Pad wordt hersteld. Actie: Afdeling Beheer.	2e kwartaal 2012
15	Craubekerstraat, ter hoogte huisnummers 6-10		Trottoir ligt hier op gelijke hoogte als weg. Wordt daardoor vaak gebruikt om over te rijden hetgeen tot onveilige situaties leidt.	Onderzocht wordt of afzetpaaltjes op strategische plaatsen hier een oplossing kunnen zijn. Actie: Afdeling Beheer.	2 kwartaal 2012
16	Craubekerstraat, tegenover huisnummer 13		Groenstrook langs weg slecht onderhouden.	Deze kwestie, welke al eerder uitgebreid aan de orde is geweest, zal juridisch worden bekeken, waarna e.e.a. met de eigenaar zal worden besproken. Actie: Klantcontactcentrum	1e kwartaal 2012
17	Craubekerstraat, oneven nummers 13 en hoger		Trottoir verkeert in slechte staat.	Trottoir zal worden hersteld. Actie: Afdeling Beheer.	2e kwartaal 2012

No.	Locatie	Foto	Constatering/probleem	Actie/kosten/wie?	Wanneer?
18	Craubekerstraat, entree CraubEEK		Bord wegversmalling is beschadigd.	Bord zal worden vervangen. Actie: Afdeling Beheer.	1e kwartaal 2012
19	Craubekerstraat, ter hoogte huisnummer 31		Trottoirband is verzakt.	Band wordt hersteld. Actie: Afdeling Beheer.	1e kwartaal 2012
20	Craubekerstraat, pad ter hoogte huisnummer 31		Pad richting Barrier 78 is slecht onderhouden. Trappen aan eind wandelpad verkeren in slechte staat.	Pad zal worden hersteld. Actie: Afdeling Beheer.	2e helft 2012
21	Craubekerstraat vanaf einde bebouwde kom tot aan Barrier		Trottoir op diverse plekken deels overwoekerd door groen.	Overgroeïend groen zal worden verwijderd. Actie: Afdeling Beheer.	1e kwartaal 2012

No.	Locatie	Foto	Constatering/probleem	Actie/kosten/wie?	Wanneer?
22	Idem		Haag aan overzijde weg is erg hoog.	De haag is particulier eigendom. Betrokkene wordt hierop aangesproken dan wel voor aangeschreven. Actie: Klantcontactcentrum	
23	Kaardenbekerweg		Gebied achter spoortunnel c.q. bij kalkoven wordt regelmatig gebruikt als deal- en afwerkplek.	Ter plekke zullen door de Bijzonder Opsporings Ambtenaar (zodanig in overleg en samenwerking met de politie) controles plaatsvinden. Actie: Klantcontactcentrum.	Vanaf januari 2012.
24	Terveurt en Kaardenbekerweg (tot huisnummer 32)		Wordt in winterperiode niet (volledig) geveegd en gestrooid, waardoor woningen niet bereikbaar zijn voor bewoners en hulpdiensten	Het gladheidsbeleidsplan van de gemeente inclusief de strooiroute zijn te raadplegen via de gemeentelijke website. Het mag duidelijk zijn dat de gemeente niet alle wegen en straten sneeuwvrij kan houden.	-
25	Hoek Kaardenbekerweg-Craubekerweg		Verzoek om wegkruis en omgeving op te waarderen.	Intern wordt nagegaan op welke wijze hier invulling aan kan worden gegeven. Actie: Afdeling Beheer.	2e helft 2012
26	Barrier		Oversteek fietsers is niet logisch, daardoor steken fietsers vaak eerder over en rijden een stuk tegen de rijrichting in. Hierdoor ontstaan gevaarlijke situaties.	Opmerking wordt meegenomen bij de renovatie van het betreffende wegvak. Actie: Afdeling Beheer.	In uitvoering
27			Oversteken voor voetgangers is hier gevaarlijk.	Suggestie wordt meegenomen bij de	In uitvoering

No.	Locatie	Foto	Constatering/probleem	Actie/kosten/wie?	Wanneer?
			<p>Suggestie: aanbrengen oversteekplaats (zebrapad).</p>	<p>renovatie van het betreffende wegvak. Actie: Afdeling Beheer.</p>	
28	Algemeen		<p>Speelplek voor kinderen ontbreekt.</p>	<p>Op dit moment is geen geschikte plek voorhanden. In relatie tot het aantal kinderen in Craubeek zal worden bekeken of, en zo ja waar, eventueel een plek zal worden aangelegd. Actie: Afdeling Welzijn.</p>	2012
29	Algemeen		<p>Glasbak in Craubeek wordt gemist. Suggestie locatie: zijkant kapel richting Holleweg.</p>	<p>Mogelijkheden voor plaatsing worden bekeken. Actie: Afdeling Ruimtelijke Ontwikkeling.</p>	1e half jaar 2012.